


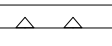







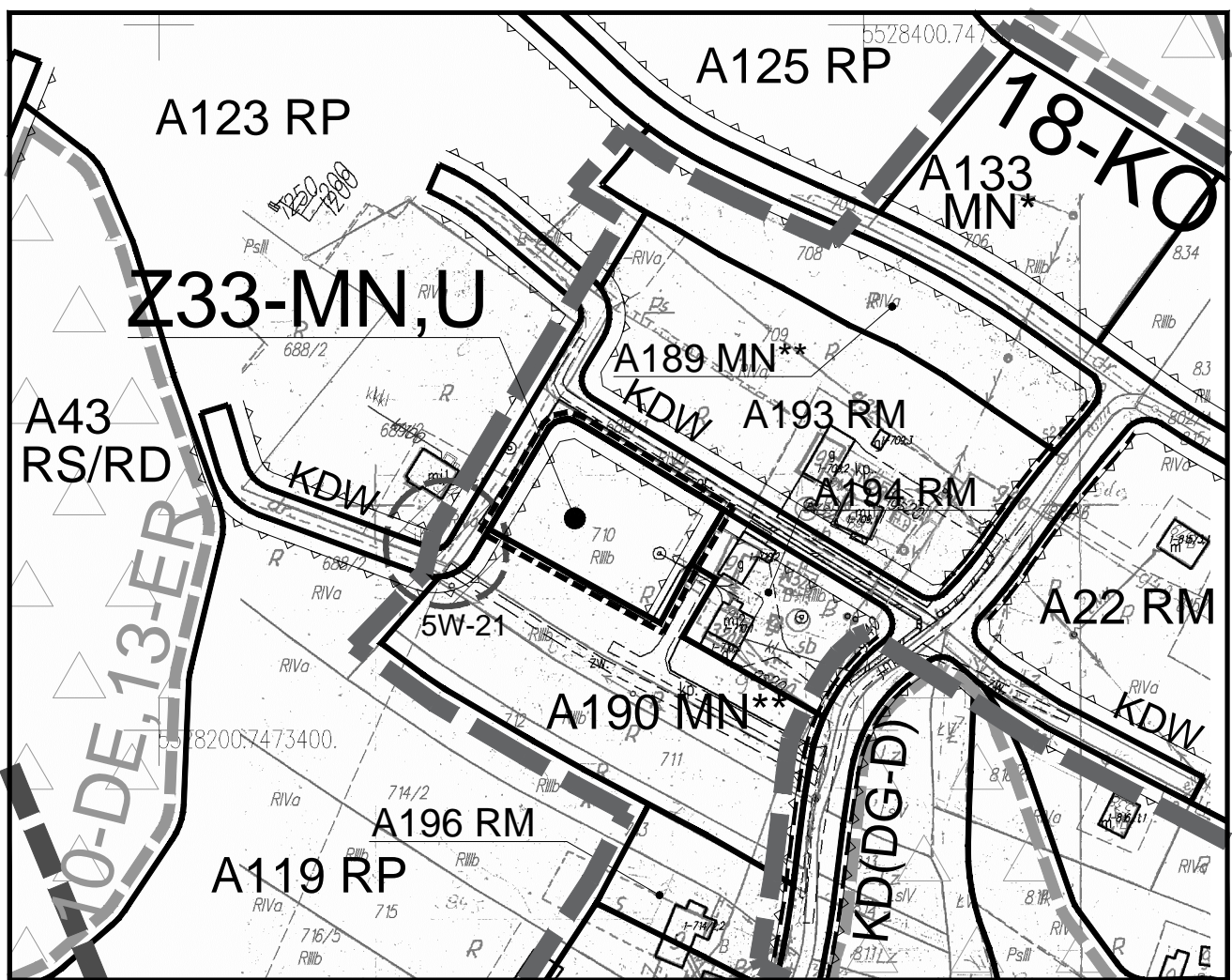


Legenda do ustaleń dla terenów objętych planem:

	GRANICE OPRACOWANIA
	TERENY OBJĘTE PLANEM W LINIACH RÓZGRANICZAJĄCYCH
	TERENY ZABUDOWY MIESZKANIOWEJ JEDNORODZINNEJ ORAZ USŁUGOWEJ
	NIEPRZEKRACZALNA LINIA ZABUDOWY
	OZNACZENIE GRANIC KONCENTRACJI OSADNICTWA

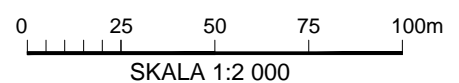
Oznaczenia informacyjne dotyczące aktualnie obowiązującego planu w otoczeniu terenów objętych planem:

	MN	TERENY ZABUDOWY MIESZKANIOWEJ JEDNORODZINNEJ
	KD(DG-D)	TERENY DRÓG PUBLICZNYCH - DOJAZDOWYCH
	KDW	TERENY DRÓG WEWNĘTRZNYCH
	RM	TERENY ZABUDOWY ZAGRODOWEJ W GOSPODARSTWACH ROLNYCH, HODOWLANYCH, OGRODNICZYCH, LEŚNYCH I RYBACKICH
	10-DE	OZNACZENIE GRANIC OBSZARÓW ZAGROŻONYCH PROCESAMI DENUDACYJNYMI
	5W-nr	STANOWISKO ARCHEOLOGICZNE - 5W-21 (NR 21 NA OBSZARZE 106-63)



**MIEJSCOWY PLAN
ZAGOSPODAROWANIA PRZESTRZENNEGO
GMINY GNOJNIK**

gmina: Gnojnik
wieś : Gnojnik
teren : Z33-MN,U



ZAŁĄCZNIK NR 1/2a
Do Uchwały Nr
Rady Gminy Gnojnik
z dnia r.