

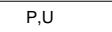
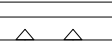
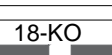


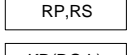
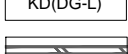

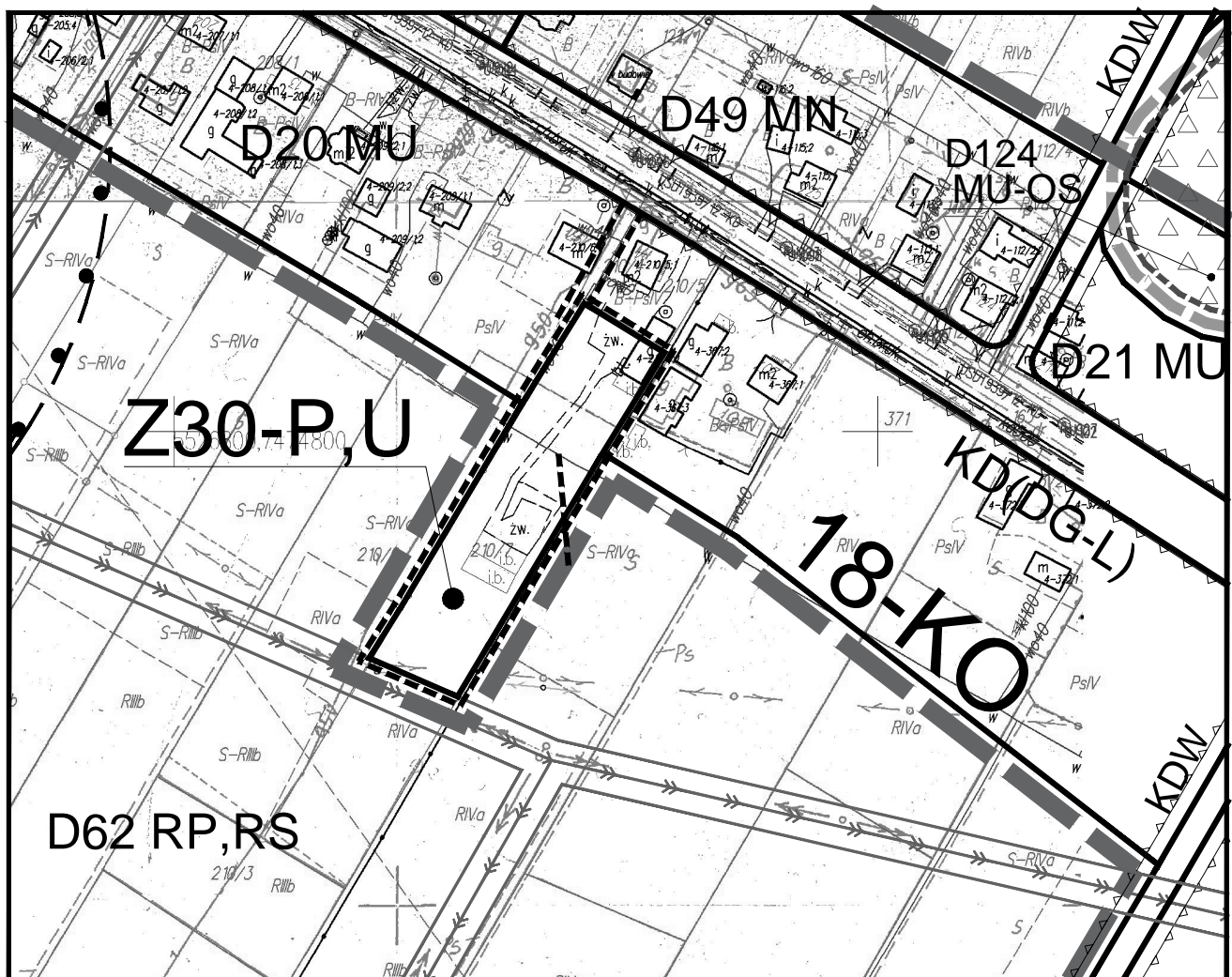


**Legenda do ustaleń dla terenów objętych planem:**

	GRANICE OPRACOWANIA
	TERENY OBJĘTE PLANEM W LINIACH RÓZGRANICZAJĄCYCH
	TERENY ZABUDOWY PRODUKCYJNEJ ORAZ USŁUGOWEJ
	NIEPRZEKRACZALNA LINIA ZABUDOWY
	OZNACZENIE GRANIC KONCENTRACJI OSADNICTWA
	PLANOWANY DOJAZD

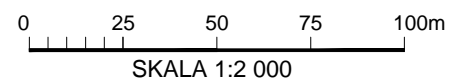
**Oznaczenia informacyjne dotyczące aktualnie obowiązującego planu w otoczeniu terenów objętych planem:**

	TERENY ZABUDOWY MIESZKANIOWEJ JEDNORODZINNEJ ORAZ USŁUGOWEJ
	TERENY UŻYTKÓW ROLNYCH ORAZ SADÓW
	TERENY DRÓG PUBLICZNYCH - GMINNYCH, LOKALNYCH
	SIECI ELEKTROENERGETYCZNE - NAPIĘTRZNE ŚREDNIEGO NAPIĘCIA - E 15 kV WRAZ ZE STREFĄ OCHRONNĄ



**MIEJSCOWY PLAN  
ZAGOSPODAROWANIA PRZESTRZENNEGO  
GMINY GNOJNIK**

gmina: Gnojnik  
wieś : Lewniowa  
teren : Z30-P,U



**ZAŁĄCZNIK NR 1/1a**  
Do Uchwały Nr .....  
Rady Gminy Gnojnik  
z dnia ..... r.