





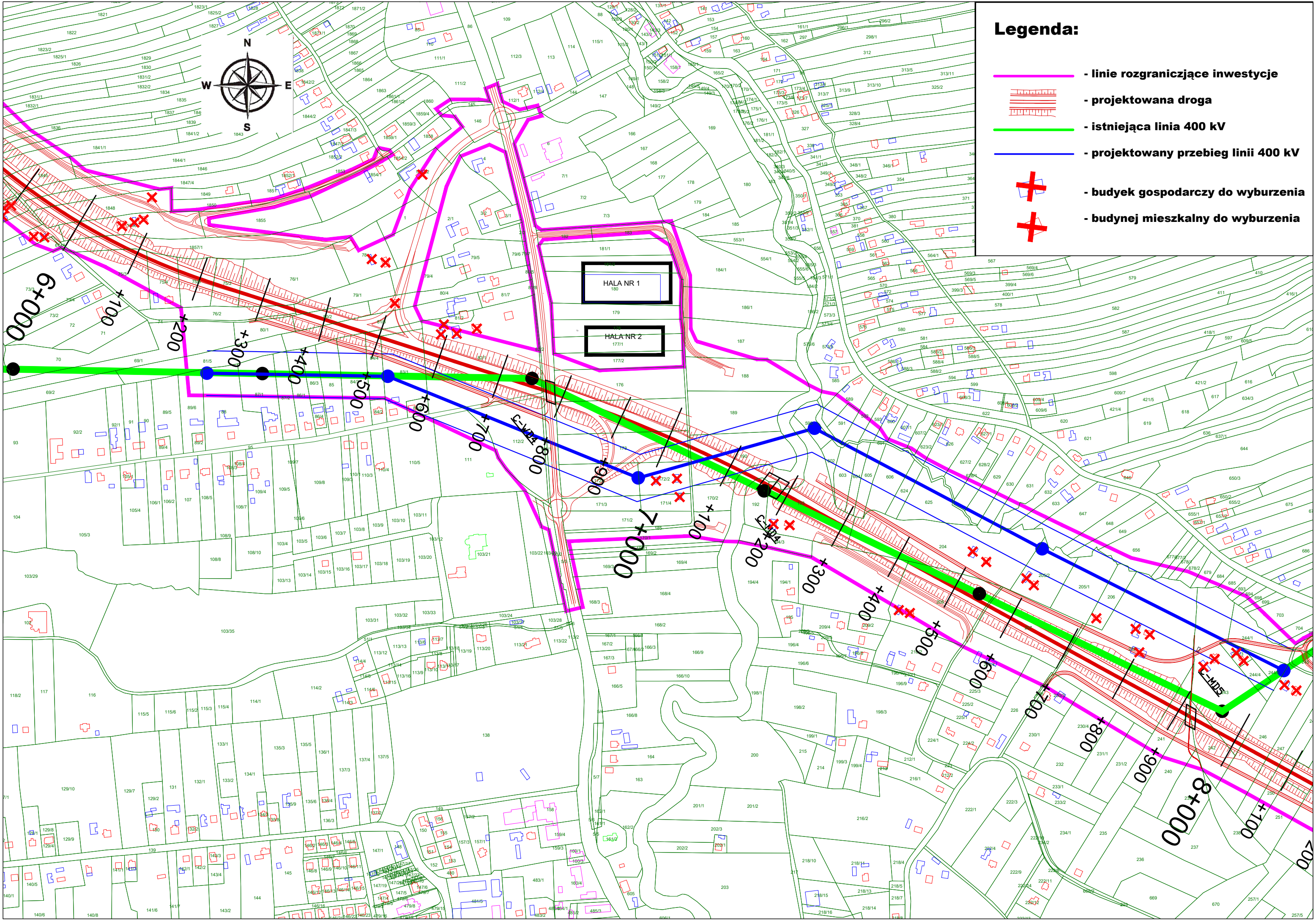


### Legenda:

-  - linie rozgraniczające inwestycje
-  - projektowana droga
-  - istniejąca linia 400 kV
-  - projektowany przebieg linii 400 kV
-  - budynek gospodarczy do wyburzenia
-  - budynek mieszkalny do wyburzenia



HALA NR 1  
180

HALA NR 2  
177/1

0+000  
+100  
+200  
+300  
+400  
+500  
+600  
+700  
+800  
+900  
+1000

0+000  
+100  
+200  
+300  
+400  
+500  
+600  
+700  
+800  
+900  
+1000